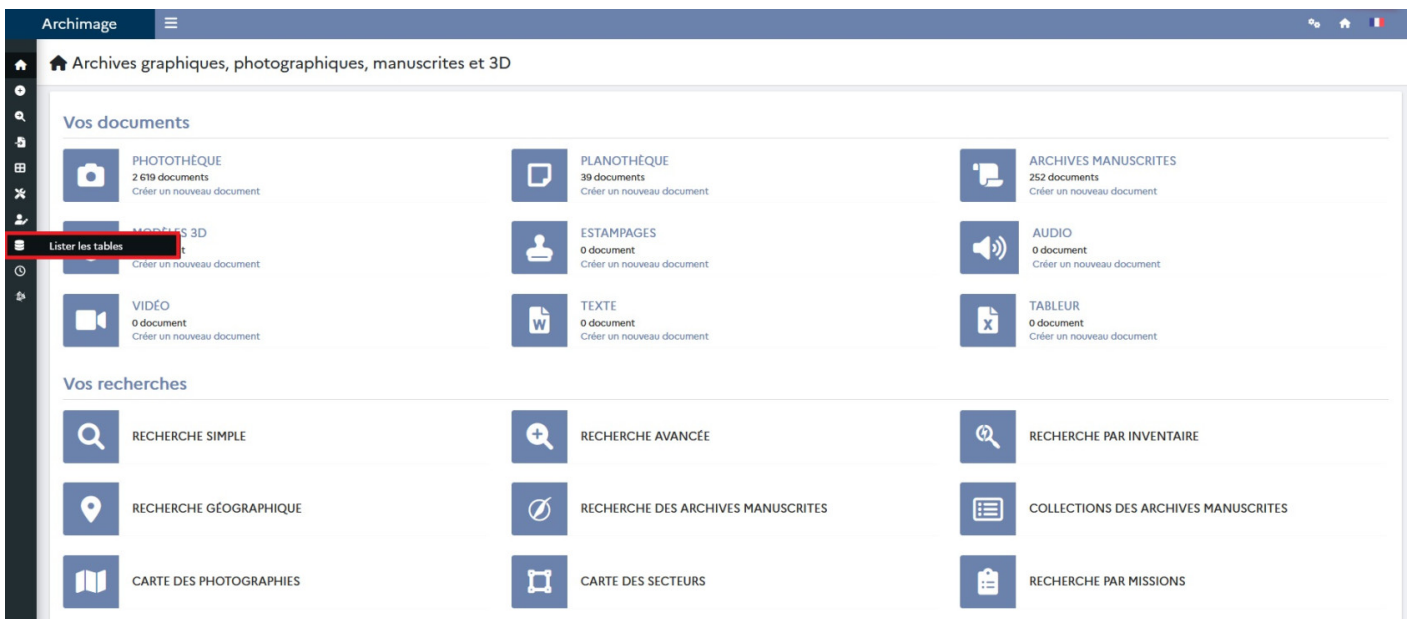


# Les sites

La métadonnée « **site** » dans le catalogue Archimage de l'École française d'Athènes est une des subdivisions géographiques les plus fines : elle désigne le lieu archéologique précis (fouille, ruine, zone de vestiges) auquel un document ou un fonds se rapporte.

## Ajouter un nouveau site

1. Dans l'interface administrateur d'Archimage, aller sur la liste de toutes les tables :

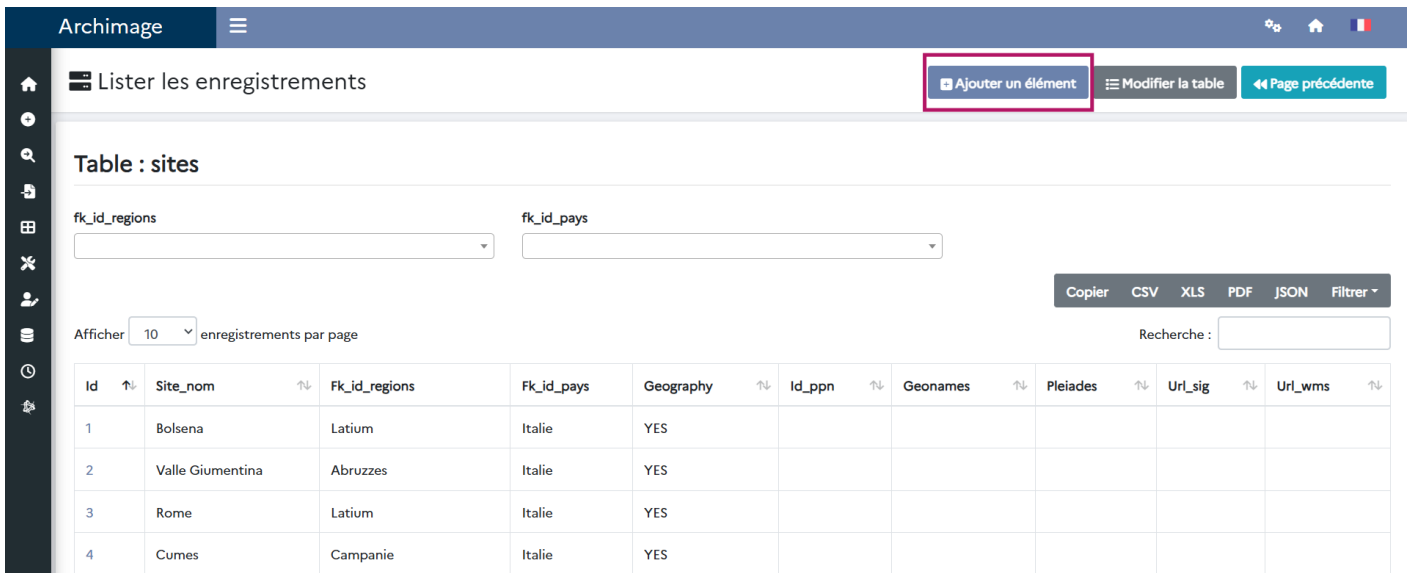


Si la liste des tables n'est pas accessible dans votre menu, saisir le **lien suivant** :  
[https://archimage.votredomaine/index.php?kroute=show\\_all\\_tables](https://archimage.votredomaine/index.php?kroute=show_all_tables)

2. Trouver la table *sites*, puis cliquer sur *Consulter*



### 3. Cliquer sur *Ajouter un élément*



Archimage

Lister les enregistrements

Ajouter un élément Modifier la table Page précédente

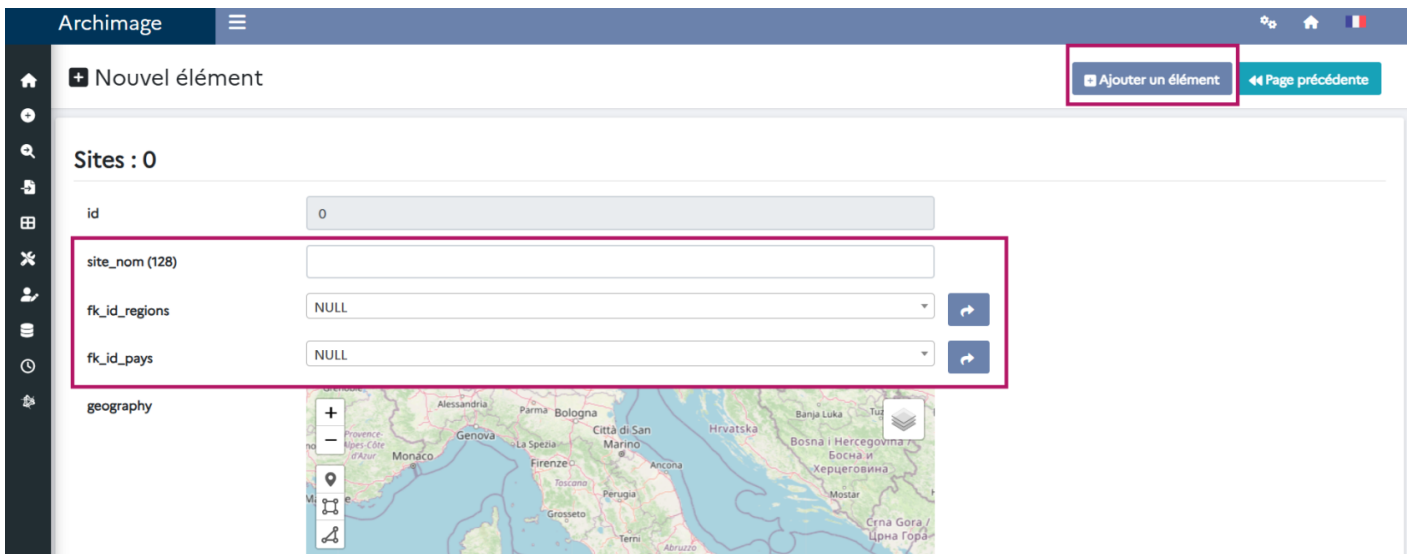
Table : sites

fk\_id\_regions fk\_id\_pays

Afficher 10 enregistrements par page Recherche :

Id	Site_nom	Fk_id_regions	Fk_id_pays	Geography	Id_ppn	Geonames	Pleiades	Url_sig	Url_wms
1	Bolsena	Latium	Italie	YES					
2	Valle Giumentina	Abruzzes	Italie	YES					
3	Rome	Latium	Italie	YES					
4	Cumes	Campanie	Italie	YES					

4. Remplir la fiche et cliquer de nouveau sur *Ajouter un élément* pour enregistrer votre travail. Attention, pour être valable, l'entité "sites" doit être rattachée à l'entité "Régions" et "Pays" via les listes déroulantes. N'oubliez pas d'aligner le nom du site aux référentiels de noms de lieux comme Geonames et/ou Pleiades. Vous pouvez également référencer géographiquement le site soit manuellement (en implémentant un point sur la carte ou en dessinant une figure), soit en insérant un lien vers un Système d'Information Géographique ou Web map services.



Archimage

Nouvel élément

Ajouter un élément Page précédente

Sites : 0

id 0

site\_nom (128)

fk\_id\_regions NULL

fk\_id\_pays NULL

geography

